

projekt
(7)

PRZEKRÓJ GEOLOGICZNY Z MAPY GEOLOGICZNEJ W OPARCIU PROFILE

nazwisko

imię


numer indeksu

punkty

ocena

W płaskim i poziomym terenie wykonana została **mapa geologiczna** [7ab]. Udokumentowano **skały osadowe dolnego triasu** (*pstry piaskowiec*, Tr1-o) i **górnjej kredy** (*koniak*, Cr2-k^{cs}) [7ab]. Dla lepszego rozpoznania budowy geologicznej obszaru wykonane zostały **wiercenia badawcze** wzdłuż linii profilowej W-E. W rdzeniach wiertniczych stwierdzono występowanie utworów kredy (*cenoman-koniak*), triasu (*pstry piaskowiec*) oraz **karbonu** (*westfal*) [7cd]. Kąty nachylenia powierzchni granicznych między różnymi skałami zmierzono upadomierzem. Wykorzystując dane kartograficzne, wiertnicze oraz geofizyczne należy wykonać przekrój geologiczny wzdłuż linii WE o 2-krotnym przewyższeniu.

SZRAFURY I SYMBOLE LITOLOGICZNE




zlepieniec (c) piaskowiec zlepieńcowaty (cs)



piaskowiec (s)



piaskowiec (s)



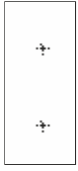
mułowiec wapienisty (cm)



ilowiec wapienisty (cc)



spongiolit (sp)



granit (gr)

SYMBOLE STRUKTURALNE

powierzchnie sedymentacyjne
(warstwowania) w

powierzchnie tektoniczne
(uskoki) u

284/41

